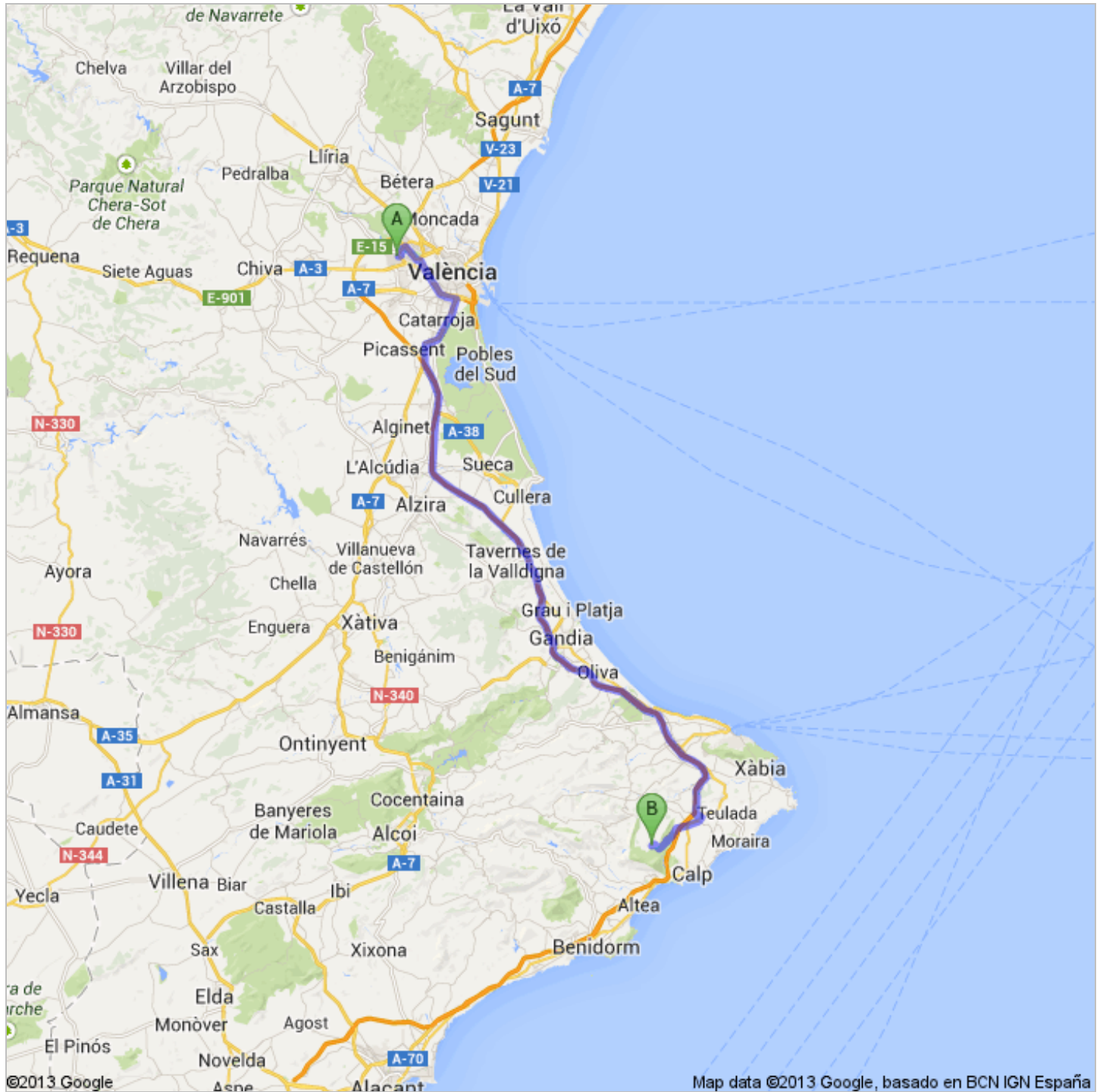
















Cómo llegar a B&B Los Establos
Ptd Marnes 20115, 03720, Alicante
134 km – aprox. 1 hora 34 minutos





Aeropuerto de Valencia

Carretera del Aeropuerto, s/n, 46940 Manises, Valencia

1. Dirígete hacia el **sureste** avanza 79 m
total: 79 m
-  2. Toma el ramal de la izquierda en dirección **N-220** avanza 140 m
total: 220 m
-  3. Mantente a la derecha en la bifurcación, sigue las señales de **E-15/Castellón/A-7/ Alicante/Manises** y pasa a **N-220**
Aprox. 2 minutos avanza 1,9 km
total: 2,1 km
-  4. Gira ligeramente a la derecha para incorporarte a **V-30** en dirección **Valencia**
Aprox. 7 minutos avanza 11,7 km
total: 13,8 km
-  5. Tome la salida en dirección **V-31**.
Aprox. 7 minutos avanza 12,0 km
total: 25,7 km
-  6. Toma la salida **1** hacia **E-15/AP-7**, en dirección **Alacant/Alicante/A-38/Gandia** avanza 800 m
total: 26,5 km
7. Incorpórate a **E-15**
Carretera parcialmente con peajes
Aprox. 47 minutos avanza 91,9 km
total: 118 km
-  8. Toma la salida **63** hacia **N-332**, en dirección **Teulada/Benissa/Calpe/Calp**
Carretera con peajes
Aprox. 2 minutos avanza 1,5 km
total: 120 km
9. Continúa hacia **N-332**.
Carretera con peajes avanza 62 m
total: 120 km
-  10. Mantente a la derecha en la bifurcación y sigue las señales de **N-332/Benissa/ Calpe/calp** avanza 9 m
total: 120 km
-  11. Mantente a la izquierda en la bifurcación y pasa a **N-332**
Pasa 2 rotondas
Aprox. 4 minutos avanza 3,0 km
total: 123 km
-  12. Gira a la derecha hacia **CV-750** avanza 150 m
total: 123 km
-  13. Gira ligeramente a la izquierda hacia **CV-749**
Aprox. 14 minutos avanza 8,8 km
total: 132 km
-  14. Gira ligeramente a la derecha
Aprox. 6 minutos avanza 1,4 km
total: 133 km
-  15. Gira a la izquierda.
Aprox. 3 minutos avanza 750 m
total: 134 km



B&B Los Establos

Ptd Marnes 20115, 03720, Alicante

Estas indicaciones se ofrecen sólo a modo de planificación. Es posible que las obras, el tiempo, el tráfico u otros factores hagan variar el estado de las carreteras respecto a los resultados del mapa, por lo que deberías tener en cuenta estos aspectos al planificar la ruta. Debes respetar todas las señales y los avisos relacionados con la ruta.

Datos de mapa ©2013 Google, basado en BCN IGN España

¿No eran correctas las indicaciones? Busca tu ruta en maps.google.es y haz clic en "Informar de un error" en la parte inferior izquierda.